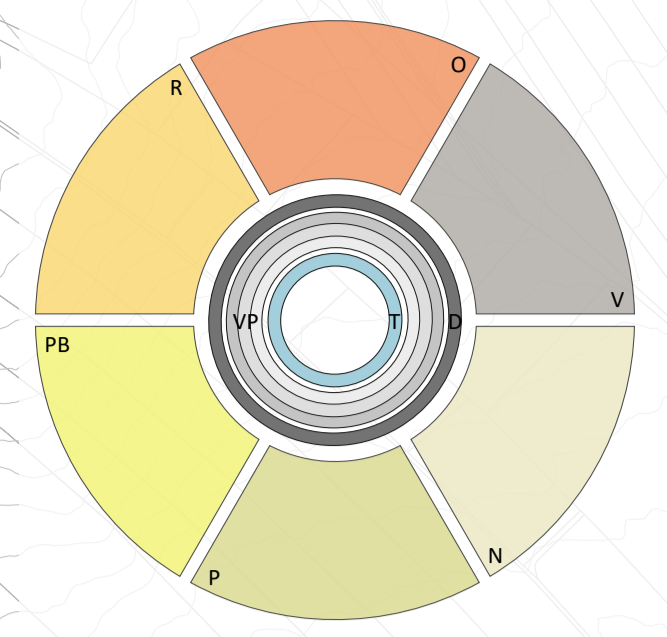
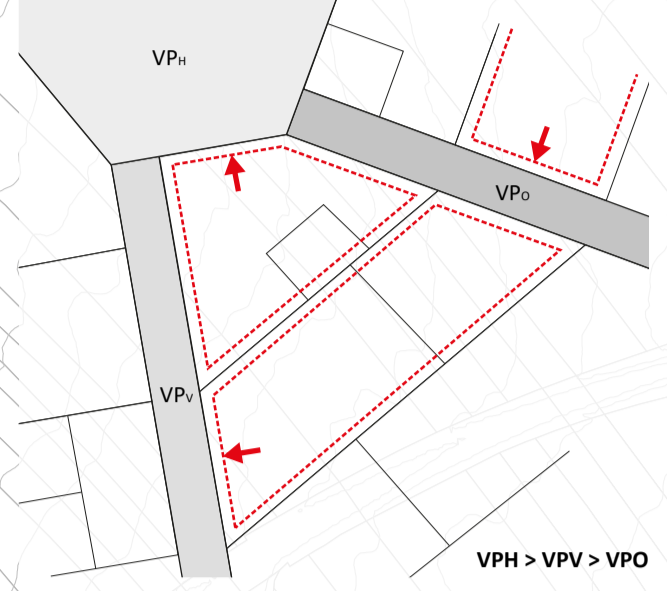


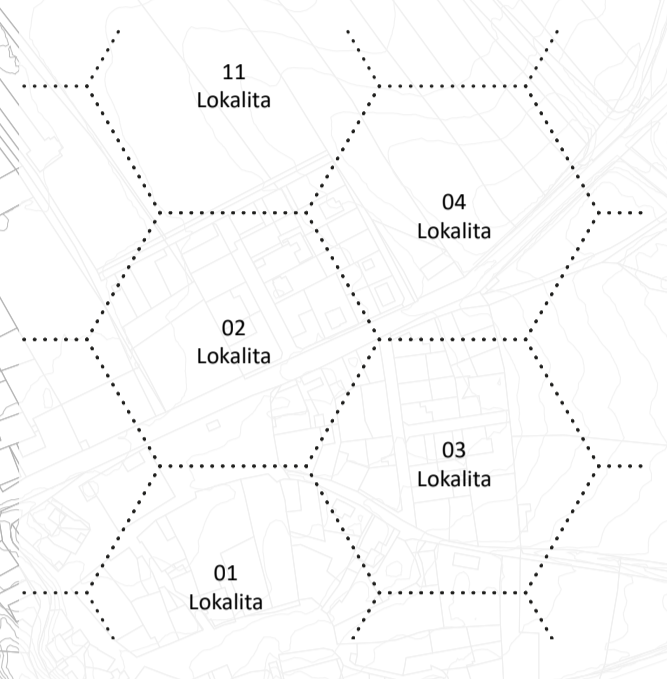
PLOCHY S ROZDÍLNÝM ZPŮSOBEM VYUŽITÍ
Územní plán obce Nová Ves
Typy ploch: VP, VVP, VPO, VPH, VPK, VPL, VPM, VPN, VPB, VPC, VPD, VPE, VPF, VPG, VPH, VPK, VPL, VPM, VPN, VPB, VPC, VPD, VPE, VPF, VPG



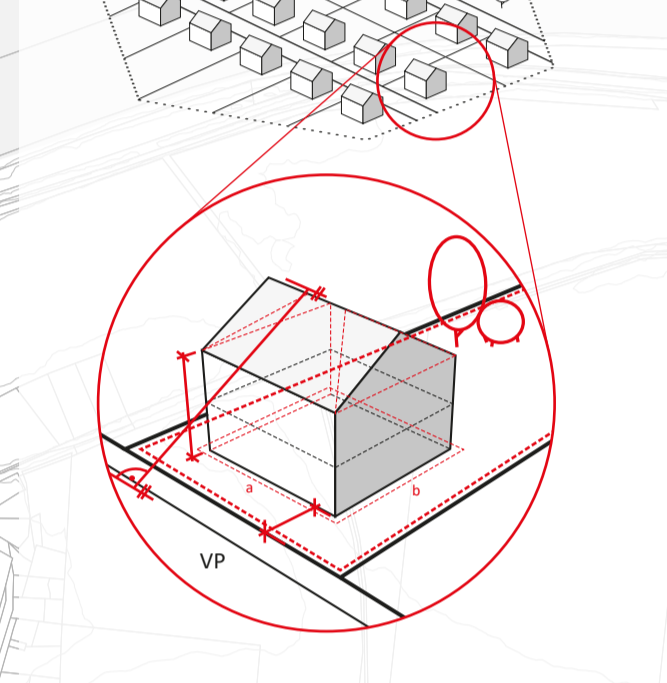
NÁVÁZNOST POZEMKU NA PLOCHU
Plochy s rozdílným způsobem využití budou realizovány postupně s ohledem na předchozí plochy s rozdílným způsobem využití.



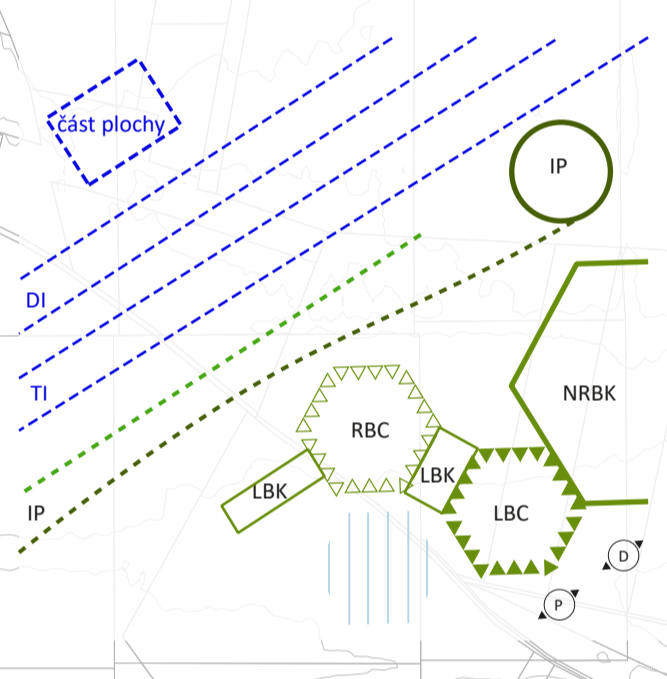
LOKALITA
Územní plán obce Nová Ves. Územní plán obce Nová Ves. Územní plán obce Nová Ves. Územní plán obce Nová Ves.



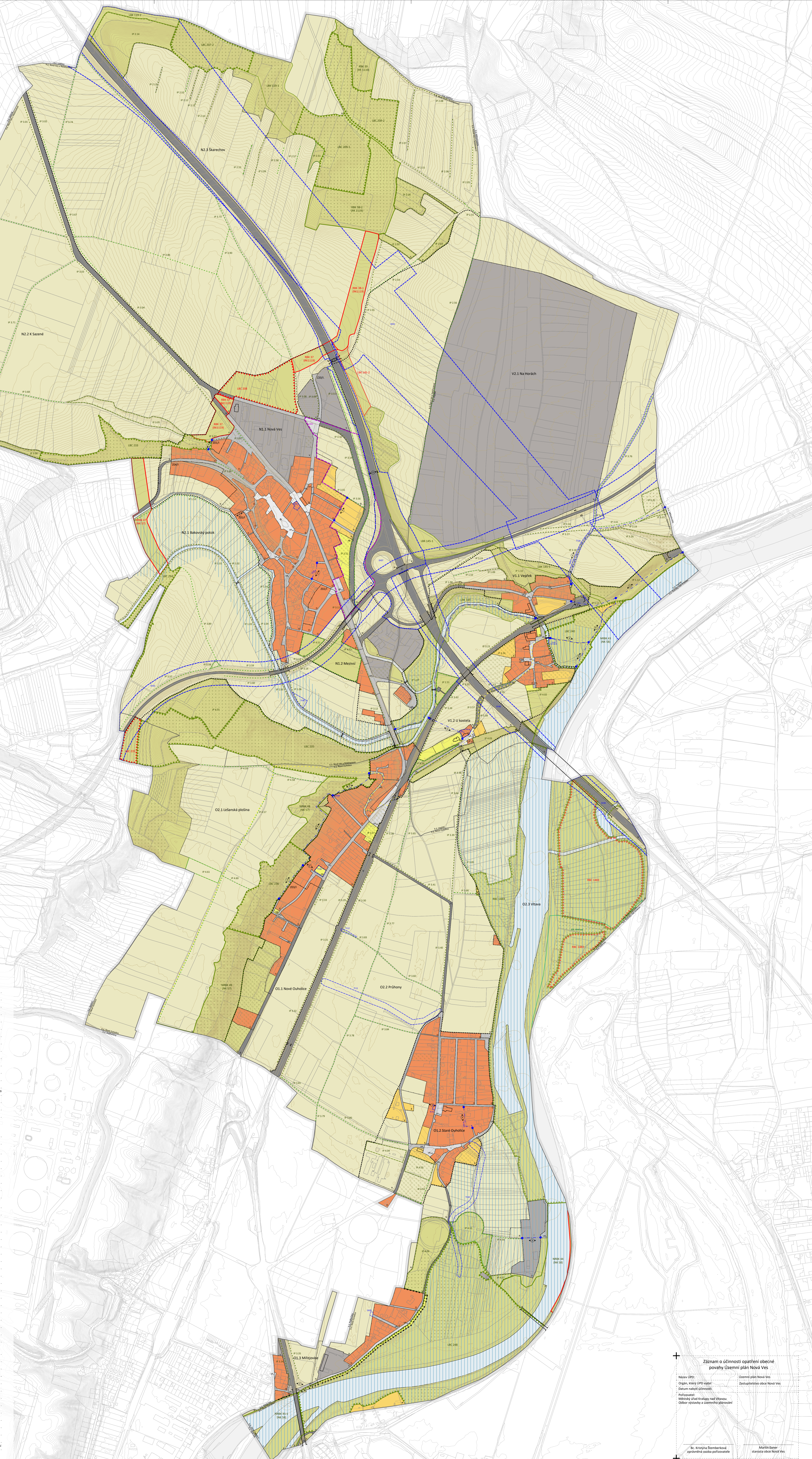
CHARAKTER LOKALITY
Lokalita je charakterizována územním plánem obce Nová Ves. Územní plán obce Nová Ves. Územní plán obce Nová Ves.



REGULATIVNÍ INFRASTRUKTURA
Územní plán obce Nová Ves. Územní plán obce Nová Ves. Územní plán obce Nová Ves. Územní plán obce Nová Ves.



- Legenda:
- STRUKTURA**
 - Lokalita**
 - Plochy s rozdílným způsobem využití**
 - Infrastruktura**
 - Občanské vybavení**
 - Dopravní infrastruktura**
 - Technická infrastruktura**
 - Krajinná infrastruktura**
 - Informační část**



dvořák
gogolák
grasse

PAVEL GRASSE ARCHITECTONICKÝ KANCELÁŘ
PRŮVODNÍ ZPRÁVA 2021
Územní plán obce Nová Ves
Územní plán obce Nová Ves
Územní plán obce Nová Ves
Územní plán obce Nová Ves

Územní plán
Nová Ves
Výkres hlavní
Územní plán
Nová Ves
Výkres hlavní
Územní plán
Nová Ves
Výkres hlavní

Záznam o účinnosti opatření obecné povahy Územního plánu Nová Ves
Název ÚPD: Územní plán Nová Ves
Organ, který ÚPD vypracoval: Zastupitelstvo obce Nová Ves
Datum nabytí účinnosti: 2021
Opisovatel: MěÚřad Úřad Královky nad Vltavou
Ověřovatel: Úřad Královky nad Vltavou
Ověřovací zpráva: Úřad Královky nad Vltavou

Št. Kratochvíl Štefančíková
oprávněná osoba pořizovatele
MUDr. Emaňel
starosta obce Nová Ves
1.b
2021
1:5000