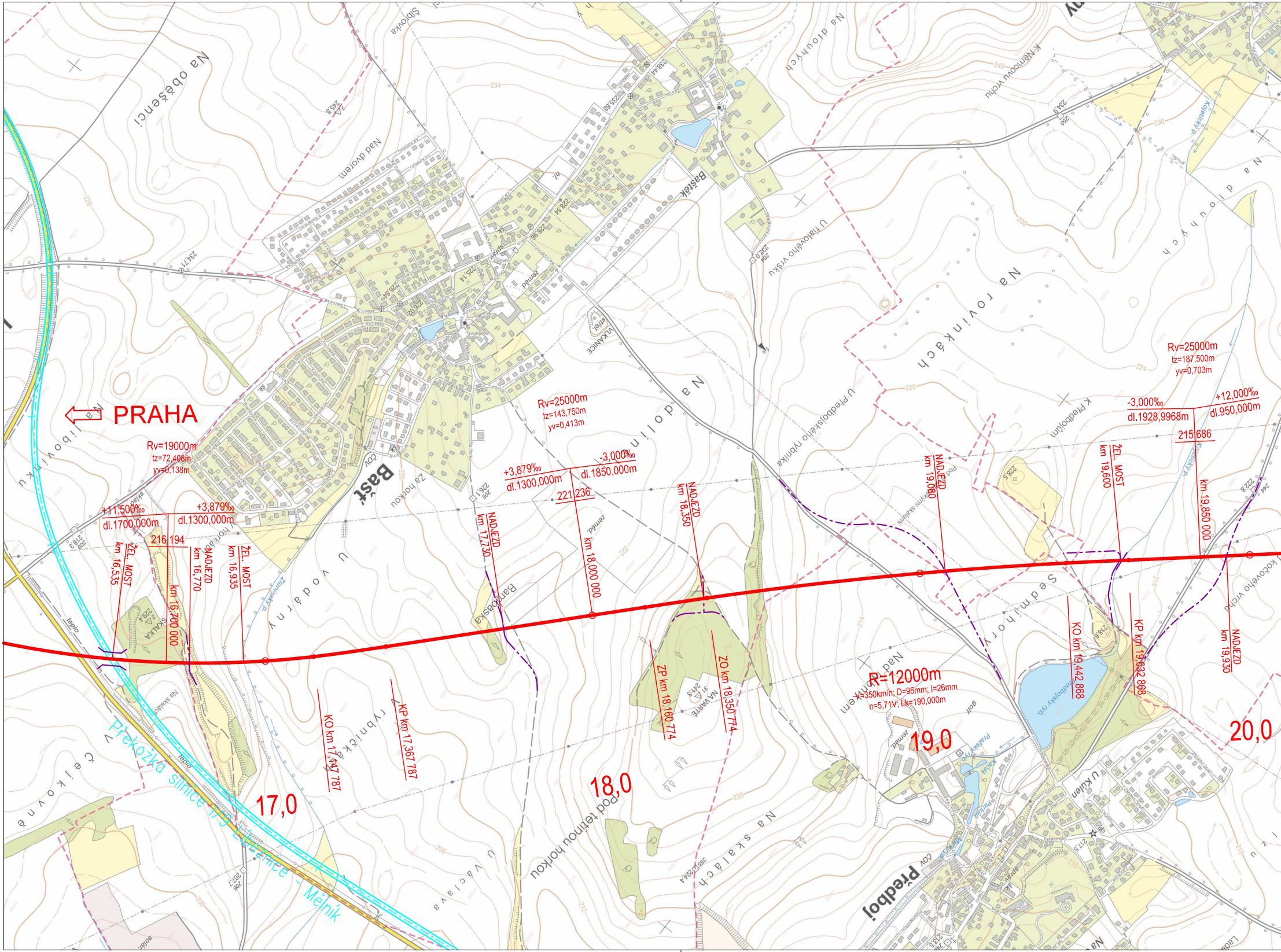
PRAHA
Rv=19000m
tz=72,408m
yv=0,138m
+11,500‰
dl.1700,000m
+3,879‰
dl.1300,000m
216,194
ŽEL. MOST km 16,535
km 16,700 000
NADJEZD km 16,770
ŽEL. MOST km 16,935
Rv=25000m
tz=143,750m
yv=0,413m
+3,879‰
dl.1300,000m
-3,000‰
dl.1850,000m
221,236
NADJEZD km 17,730
km 18,000 000
NADJEZD km 18,350
NADJEZD km 19,080
KO km 17,147 787
KP km 17,367 787
ZP km 18,160 774
ZO km 18,350 774
R=12000m
V=350km/h; D=95mm; I=26mm
n=5,71V; Lk=190,000m
Rv=25000m
tz=187,500m
yv=0,703m
-3,000‰
dl.1928,9968m
+12,000‰
dl.950,000m
215,686
ŽEL. MOST km 19,600
km 19,850 000
NADJEZD km 19,930
KO km 19,442 868
KP km 19,632 868
17,0
18,0
19,0
20,0
Přeložka silnice I/9 Líbeznice - Mělník
Bašť
Baštěk
Předboj
Na oběšenci
Nad dvorem
Na dolním
Na rovinkách
Na dlouhých
U vodárny
V rybníčkách
Za horkou
Pod tetínou horkou
Na skalách
U Václava
Skalka
Předbojský ryb.
K Nemocnu vrchu
U Předbojského rybníka
K Předboji
U Kulen
Sibírovka
Barbaska
Zlonínský p.
Kojetický p.
Pražský p.

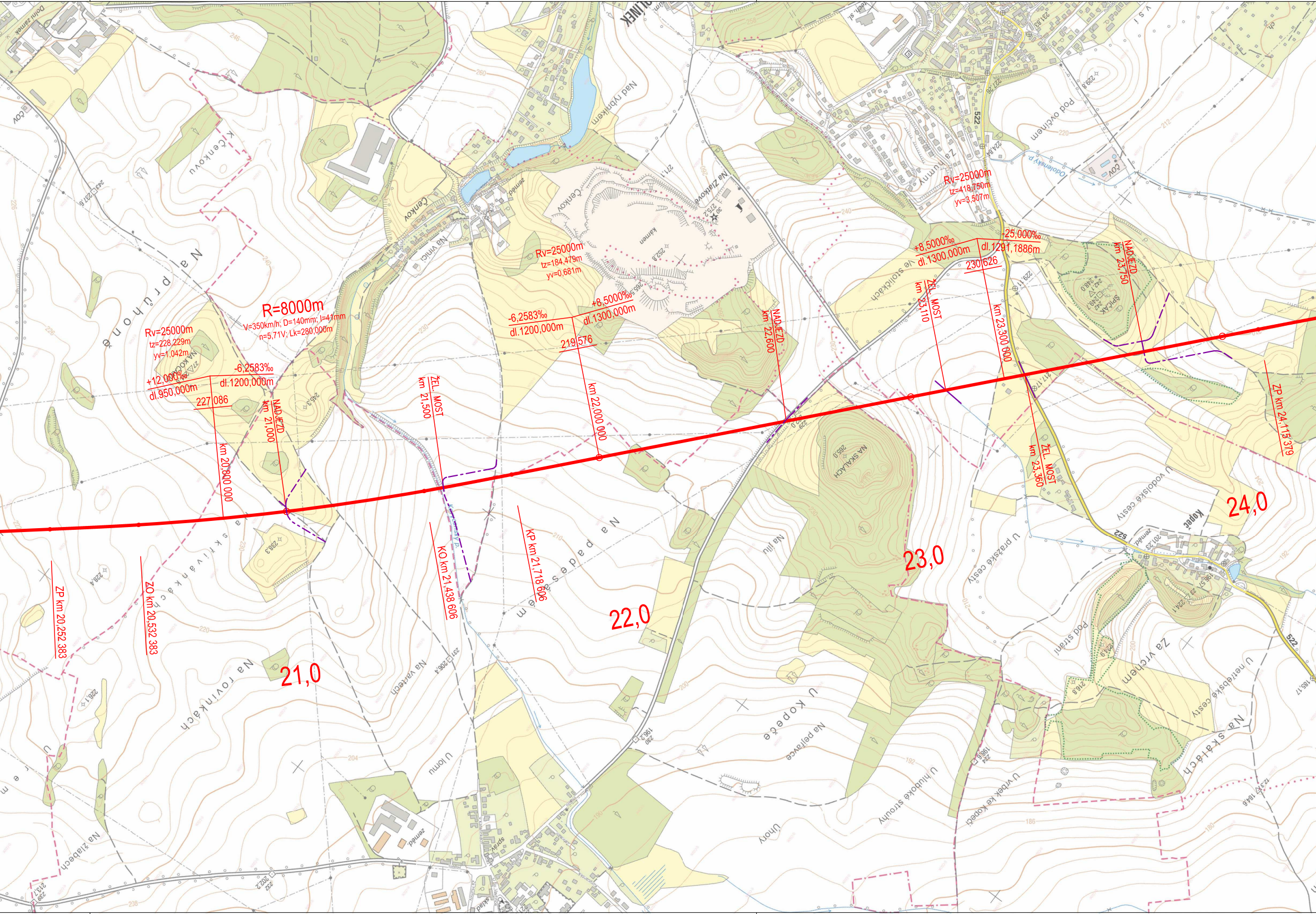
R=8000m
V=350km/h; D=140mm; I=41mm
n=5,71V; Lk=280,000m
Rv=25000m
tz=228,229m
yv=1,042m
+12,000‰
dl.950,000m
-6,2583‰
dl.1200,000m
227,086
NADJEZD
km 21,000
km 20,800 000
ZP km 20,252 383
ZO km 20,532 383
ŽEL. MOST
km 21,500
KO km 21,438 606
KP km 21,718 606
Rv=25000m
tz=184,479m
yv=0,681m
-6,2583‰
dl.1200,000m
+8,5000‰
dl.1300,000m
219,576
km 22,000 000
NADJEZD
km 22,600
Rv=25000m
tz=418,750m
yv=3,507m
+8,5000‰
dl.1300,000m
-25,000‰
dl.1291,1886m
230,626
ŽEL. MOST
km 23,110
km 23,300 000
ŽEL. MOST
km 23,360
NADJEZD
km 23,750
ZP km 24,115 379
21,0
22,0
23,0
24,0
Na průhoně
Cenkov
Na vinici
Na Žlatkové
Nad rybníkem
Ve stoličkách
Za humny
Pod ovčínem
Odolenský p.
ČOV
Na skřivánkách
Na rovinkách
Na padesátém
Na Vartech
U lomu
Na žlabech
U kopeče
Na pejřavce
Na jílu
NA SKALÁCH
U pražské cesty
U vodoské cesty
Pod strání
Za vrchem
U neřebské cesty
Na skalách
U hluboké strouhy
U vrbek ke kopeči
Úhory
Kopec
SPIČÁK
kámen
522

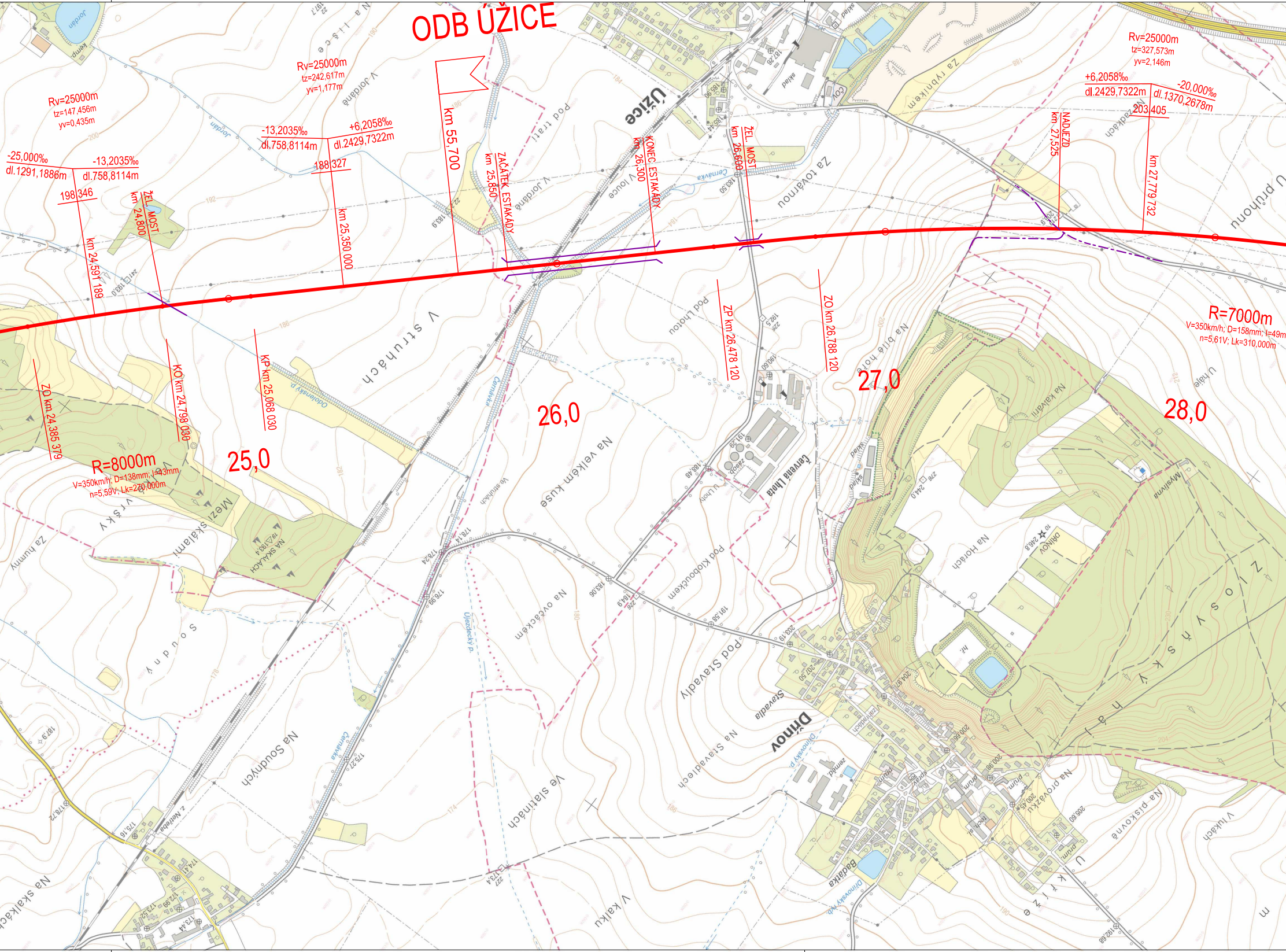
ODB UŽICE
Rv=25000m
tz=147,456m
yv=0,435m
Rv=25000m
tz=242,617m
yv=1,177m
Rv=25000m
tz=327,573m
yv=2,146m
-25,000‰
dl.1291,1886m
-13,2035‰
dl.758,8114m
198,346
-13,2035‰
dl.758,8114m
+6,2058‰
dl.2429,7322m
188,327
+6,2058‰
dl.2429,7322m
-20,000‰
dl.1370,2678m
203,405
km 24,597 189
ŽEL. MOST km 24,800
km 25,350 000
km 55,700
ZAČÁTEK ESTAKÁDY km 25,850
KONEC ESTAKÁDY km 26,300
ŽEL. MOST km 26,600
NADJEZD km 27,525
km 27,779 732
ZO km 24,385 379
KO km 24,798 030
KP km 25,068 030
ZP km 26,478 120
ZO km 26,788 120
R=8000m
V=350km/h; D=138mm; I=43mm
n=5,59V; Lk=270,000m
R=7000m
V=350km/h; D=158mm; I=49mm
n=5,61V; Lk=310,000m
25,0
26,0
27,0
28,0
Užice
Červená Lhota
Dřínov
Jordán
kemp
V Jordáně
Na lišce
Pod tratí
V louce
Za továrnou
Za rybníkem
Na zádkách
U průhonu
V strnách
Na velkém kuse
Pod Lhotou
Na bílé hoře
Na kalvárii
U háje
Myslivna
Mezi skalami
V vršky
Za humny
Na skalách
Na Horách
Dřínov
Na ovčáckem
Pod kloboučkem
Pod Stavadly
Stavadla
Na Stavadlech
Na soudných
Ve slatinách
V kalku
Na provazku
Na pískovně
V lukách
Na skalkách
Hájský les
Odolenský p.
Černávka
Újezdecký p.
Dřínovský p.
Ve strunách
Badatka
sklad
ČOV
zámek
U Netřeba

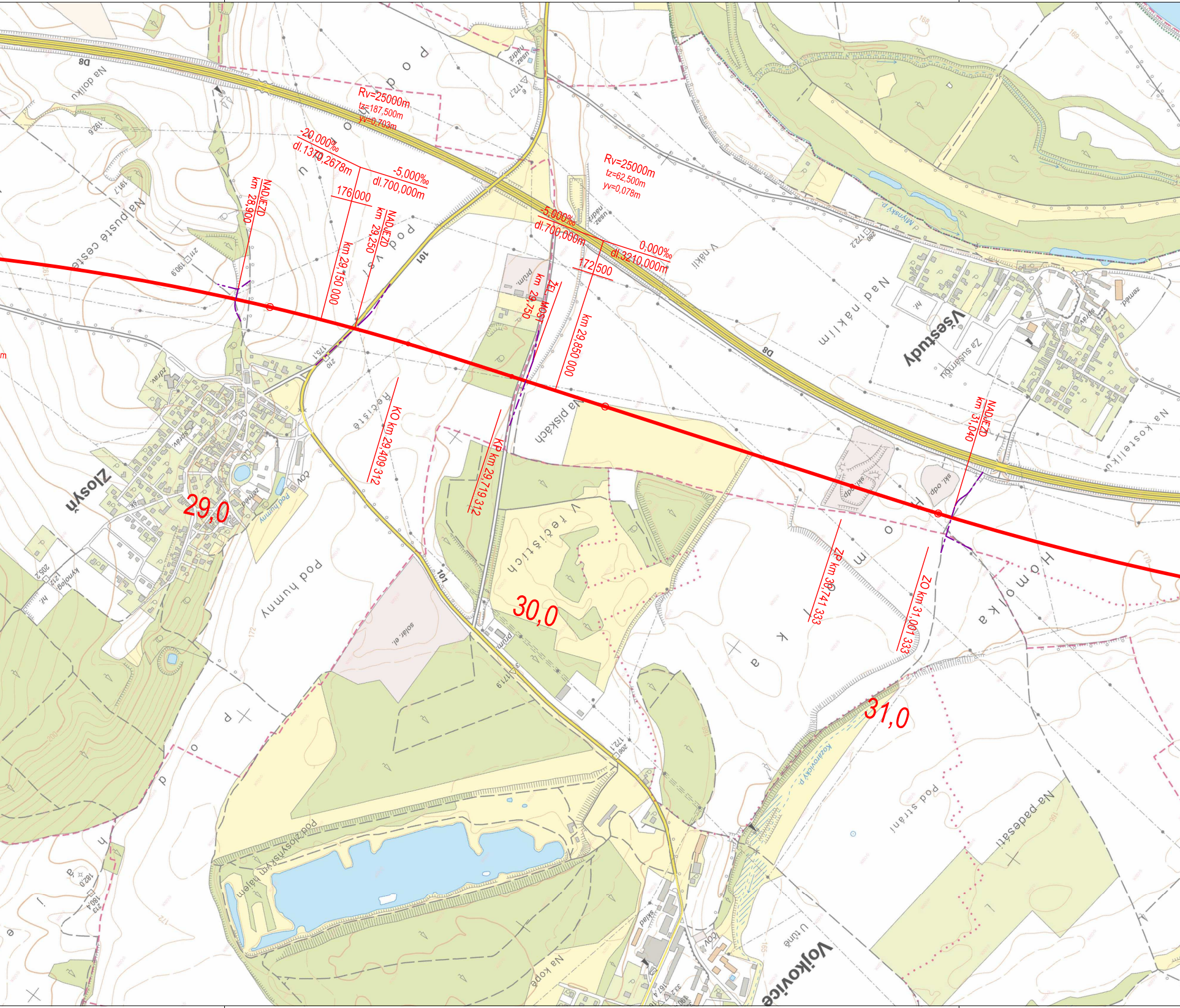
Rv=25000m
tz=187,500m
yv=0,703m
-20,000‰
dl.1370,2678m
-5,000‰
dl.700,000m
176,000
NADJEZD
km 28,900
NADJEZD
km 29,250
km 29,150 000
Rv=25000m
tz=62,500m
yv=0,078m
-5,000‰
dl.700,000m
0,000‰
dl.3210,000m
172,500
km 29,750
ŽEL. MOST
km 29,850 000
KO km 29,409 312
KP km 29,719 312
ZP km 30,741 333
ZO km 31,001 333
NADJEZD
km 31,040
29,0
30,0
31,0
D8
101
Zlosyň
Všestudy
Vojkovice
Na dolíku
Na pusté cestě
pod Vsí
V nákli
Nad náklím
Za sušárnou
Na kostelíku
Na pískách
V řečištích
Řečiště
Pod humny
pod humny
Homolka
pod strání
Na padesáti
Na kopci
U tůně
pod Kozovským hájem
Mlýnský p.
Kozarovický p.
solár. el.
prům.
ČOV
usaz. nádrž
sklad
skl. odp.
zemed.
172,7
191,7
192,6
190,9
175,1
172,1
172,2
182,0
180,4
205,2

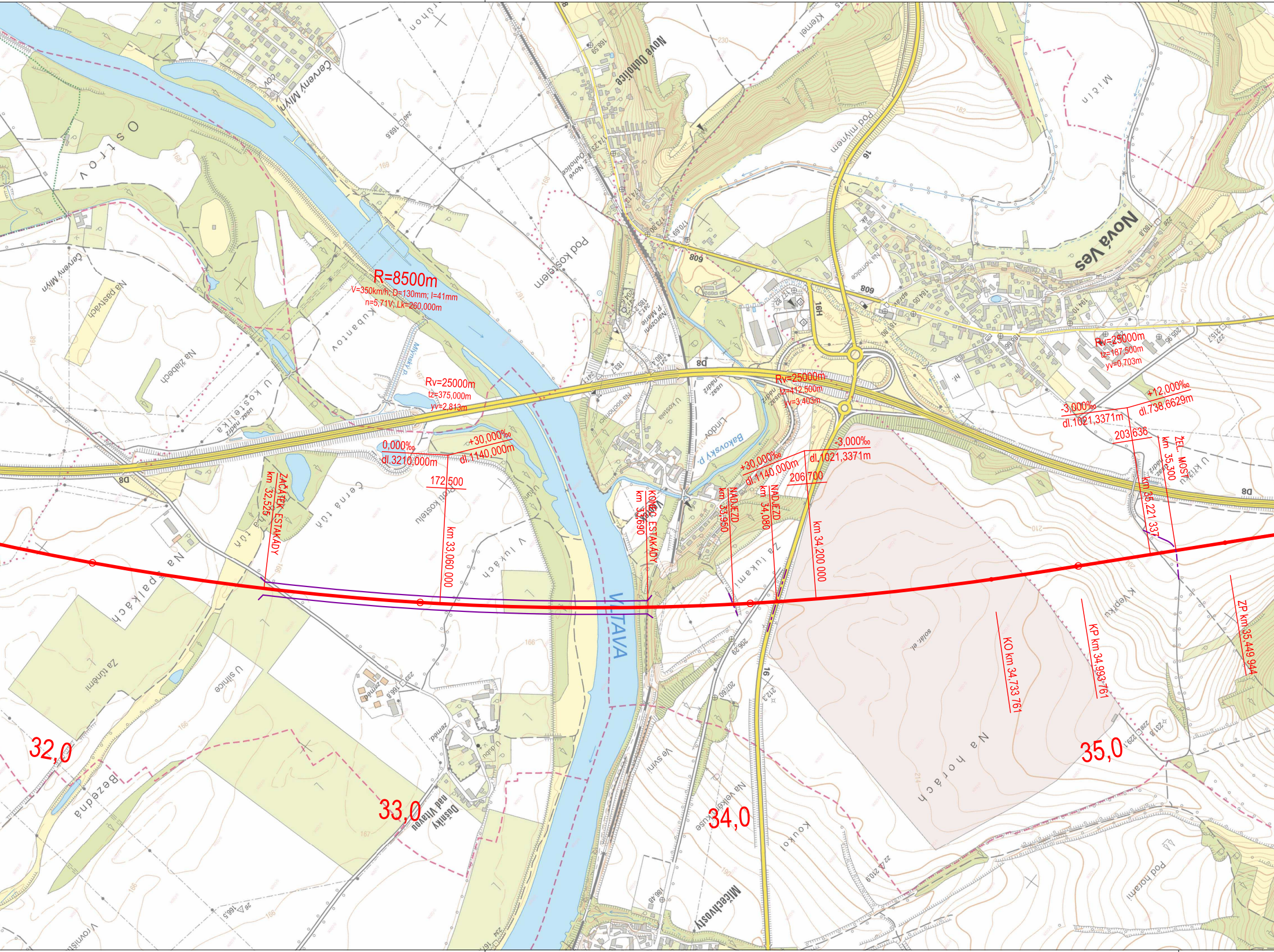
R=8500m
V=350km/h; D=130mm; I=41mm
n=5,71V; Lk=260,000m
Rv=25000m
tz=375,000m
yv=2,813m
Rv=25000m
tz=412,500m
yv=3,403m
Rv=25000m
tz=187,500m
yv=0,703m
0,000‰
dl.3210,000m
+30,000‰
dl.1140,000m
172 500
+30,000‰
dl.1140,000m
-3,000‰
dl.1021,3371m
206 700
-3,000‰
dl.1021,3371m
+12,000‰
dl.738,6629m
203 636
ZAČÁTEK ESTAKÁDY
km 32,525
km 33,060 000
KONEC ESTAKÁDY
km 33,690
NADJEZD
km 33,950
NADJEZD
km 34,080
km 34,200 000
KO km 34,733 761
KP km 34,993 761
km 35,221 337
ŽEL. MOST
km 35,300
ZP km 35,449 944
32,0
33,0
34,0
35,0
VLTAVA
D8
16
16H
809
Nová Ves
Nové Ouholice
Červený Mlýn
Ostrov
Pod kostelem
Kubantov
Mlýnský p.
Na pastvách
Na žlabech
U kostelíka
Černá tůň
Proti kostelu
V lukách
Na špalkách
Za tůněmi
U silnice
Bezedná
Vrovnisti
Dušníky nad Vltavou
Na sochornici
U kostela
Lindov
Bakovský p.
Narození P. Marie
Pod mlýnem
Křemel
Mičín
Na homolce
Za lukami
Ve svini
Na velkém kuse
Koukol
Na horách
Pod horami
K Vepřku
U křížku
Mlčechvosty
solár. el.
usaz. nádrž
hř.
zemed.
správ.

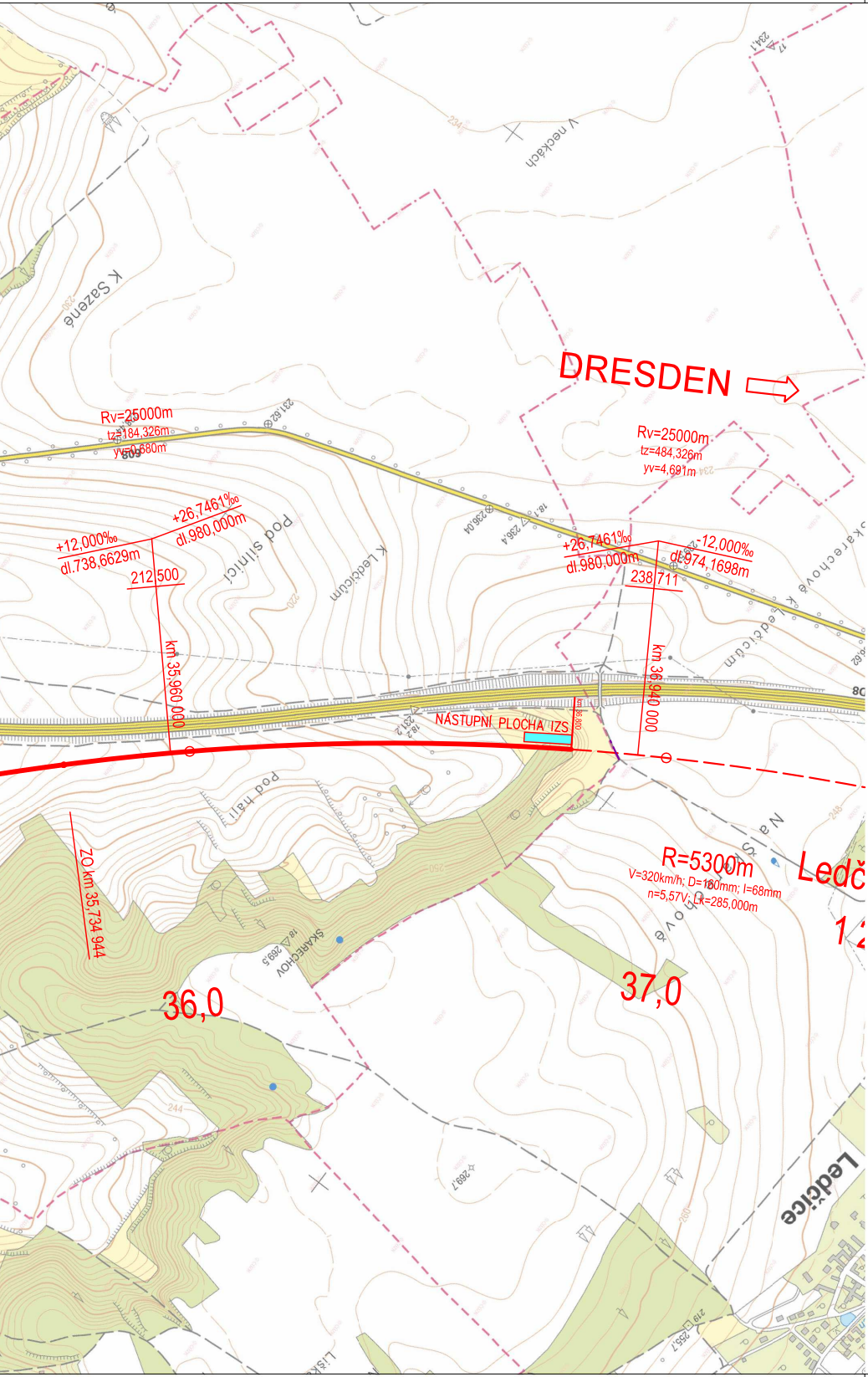
DRESDEN
Rv=25000m
tz=184,326m
yv=0,680m
Rv=25000m
tz=484,326m
yv=4,691m
+12,000‰
dl.738,6629m
+26,7461‰
dl.980,000m
212,500
+26,7461‰
dl.980,000m
-12,000‰
dl.974,1698m
238,711
km 35,960 000
km 36,940 000
NÁSTUPNÍ PLOCHA IZS
km 36,800
ZO km 35,734 944
R=5300m
V=320km/h; D=160mm; I=68mm
n=5,57V; Lk=285,000m
36,0
37,0
Ledč
1 2
V neckách
K Sazené
pod silnicí
K Ledčicům
Skarechově k Ledčicům
pod hájí
ŠKAREDCHOV
Na Skarechově
Ledčice

LEGENDA:

🟥 VARIANTA "HOLÝ VRCH"

▬ VARIANTA "MRCHOVÝ KOPEC"

▬ SOUVISEJÍCÍ STAVBY

Akce:

Studie proveditelnosti nového železničního spojení Praha - Drážďany

Objednavatel / Zhotovitel:

SPRÁVA ŽELEZNIC

Správa železnic, statní organizace
Dlážděná 1003/7
110 00 Praha 1

Kraj:	*Vypracoval:*	
PRAHA, STŘEDOČESKÝ, ÚSTECKÝ	ING. JAN JANOUŠEK	úsek modernizace dráhy, samostatné oddělení přípravy VRT

Obsah:

Přehledná situace

SITUACE KM 16,500 - 37,000

Stupeň: STUDIE PROVEDITELNOSTI

Měřítko:	*Datum:*
1 : 10 000	11 / 2020

Výkres: B.02.02