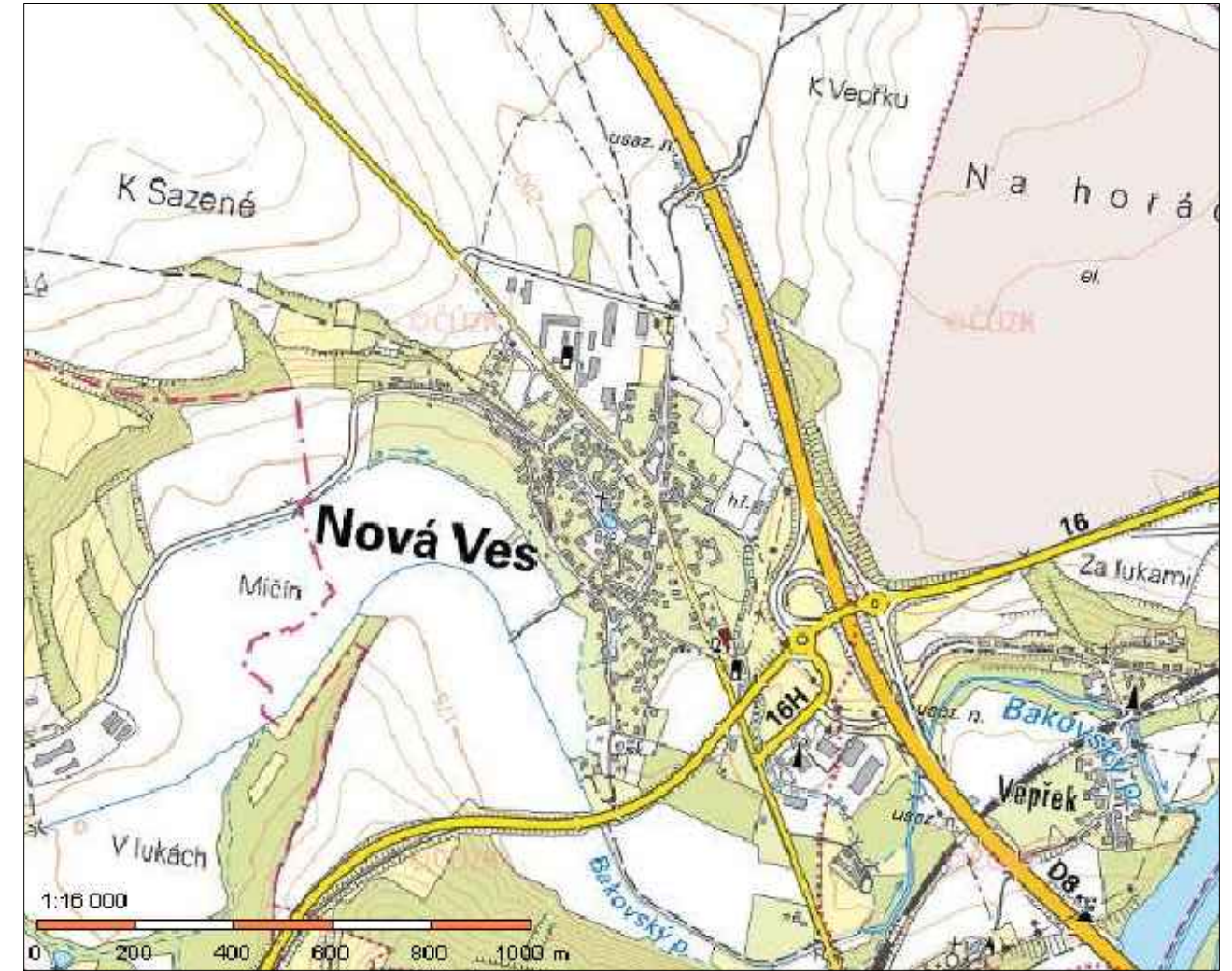
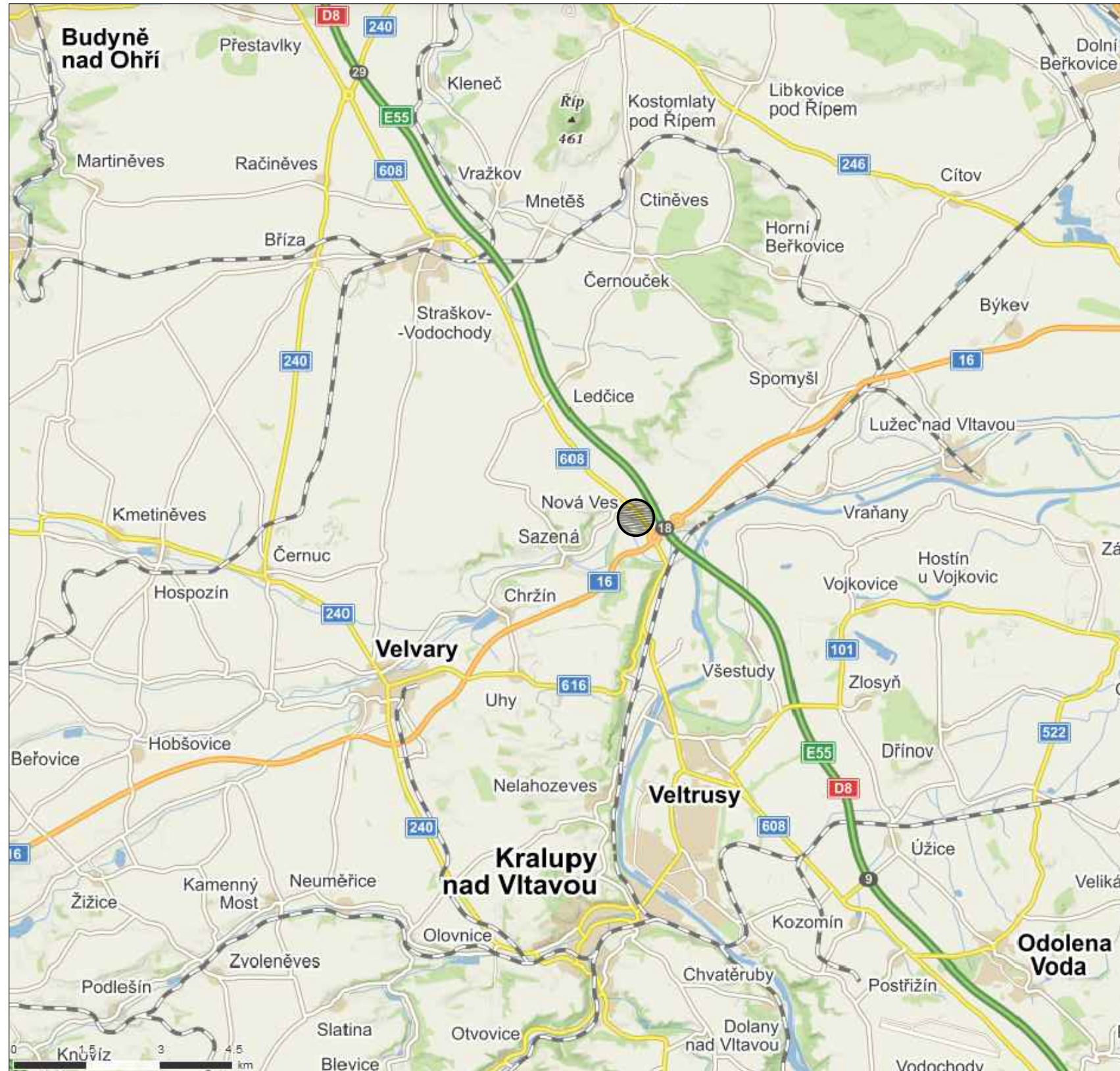



# NÁVRH KONCEPCE ODVODNĚNÍ OBEC NOVÁ VES

## PŘEHLEDNÁ SITUACE

OBEC:  
Nová Ves  
KATASTRÁLNÍ ÚZEMÍ:  
Nová Ves u Nelahozevsí (okres Mělník) [705390]  
POVĚŘENÁ OBEC A OBEC S ROZŠÍŘENOU PŮSOBNOSTÍ:  
Kralupy nad Vltavou



SOUŘADNICOVÝ SYSTÉM: JTSK  
VÝŠKOVÝ SYSTÉM: BALT p.v.

± 0.000 = .... m n.m.	...	...	02/2021
	Index	Změna	Datum
Vypracoval Ing. Pokorná K.	Kontroloval Ing. Kolář M.		 <b>VDI PROJEKT s.r.o.</b> vodohospodářská a dopravní infrastruktura K Botiči 1453/6, 101 00 Praha 10
Zodpovědný projektant Ing. Kolář M.	Hlavní inženýr projektu Ing. Kolář M.		
Akce: <b>NÁVRH KONCEPCE ODVODNĚNÍ OBCE NOVÁ VES</b>	Investor Obec Nová Ves č.p. 154, 277 52 Nová Ves		
Objekt:	Obec Nová Ves	Kraj Středočeský	
Profese: Vodohospodářské stavby	Technická zpráva A.	Formát 2xA4	
Název výkresu: <b>PŘEHLEDNÁ SITUACE</b>	Stupeň STUDIE	Měřítko -	
	Číslo zakázky 58/20	Paré	
	Číslo výkresu C.1		